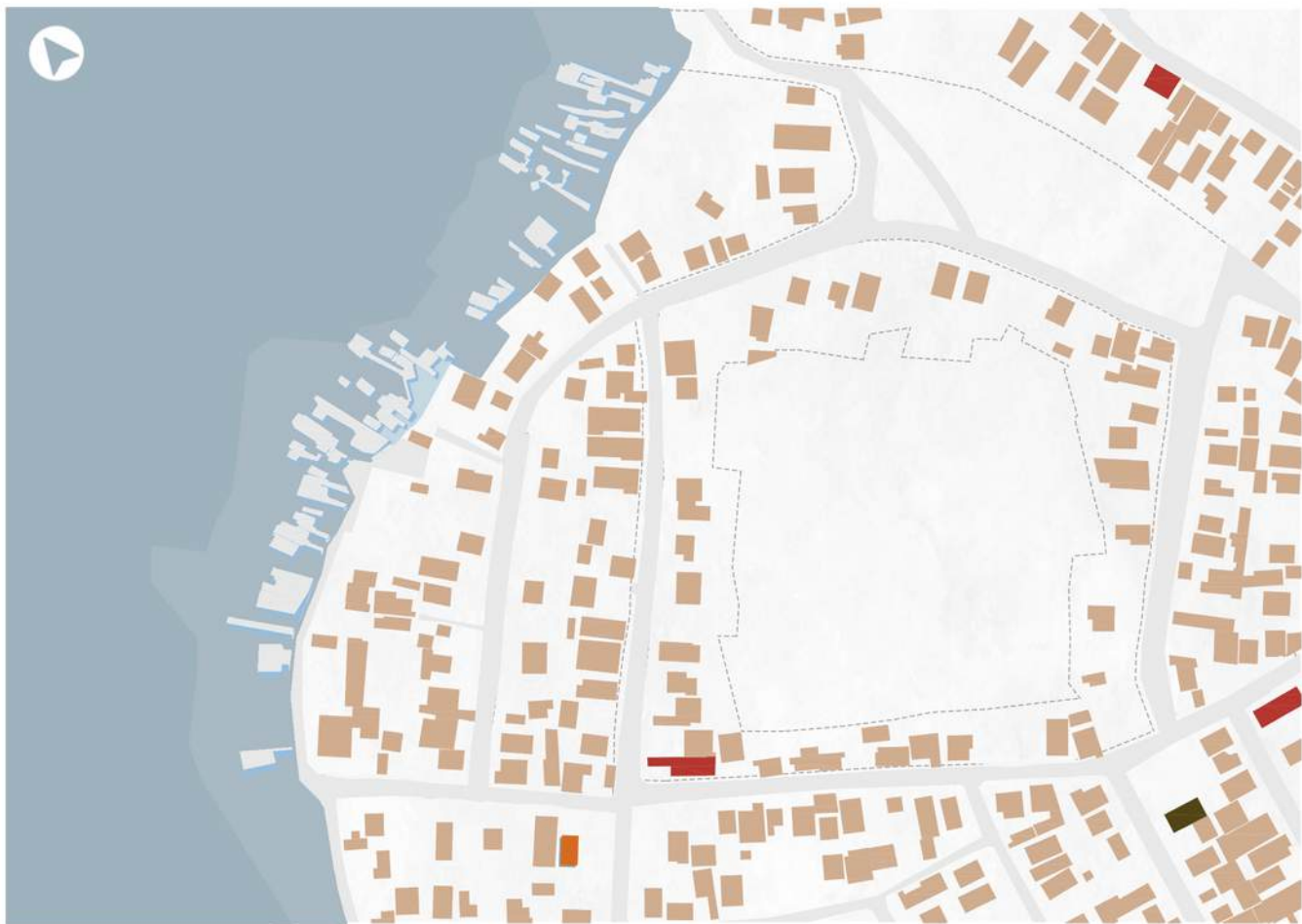


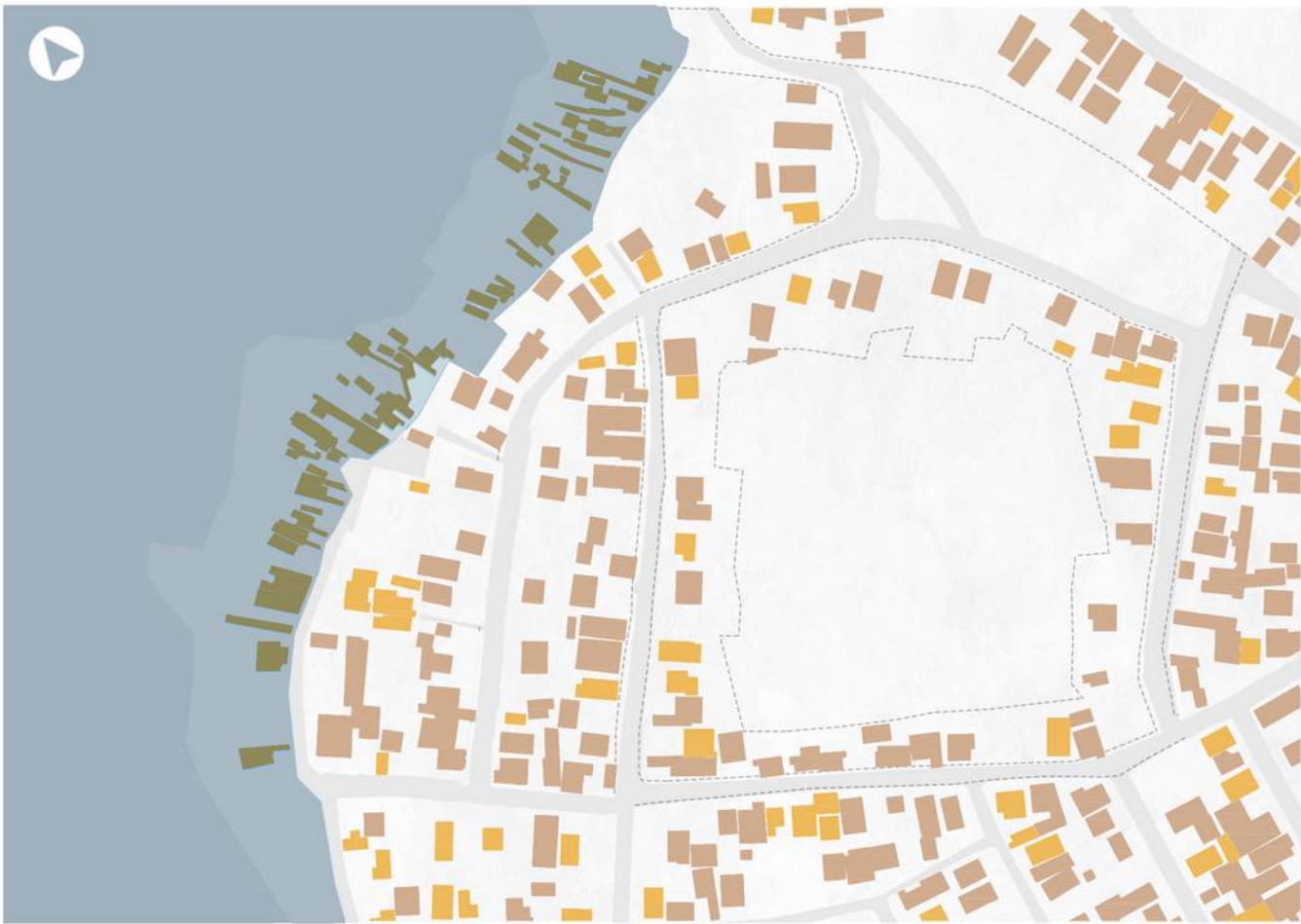
MAPA 01  
área de intervenção

LEGENDA  
área de intervenção



MAPA 02  
uso do solo

LEGENDA  
área de intervenção  
residencial  
comercial  
misto  
industrial



MAPA 03  
tipologia e materialidade das edificações

LEGENDA  
área de intervenção  
alvenaria  
madeira  
sarilhos, trapiches e ranchos de pesca



MAPA 04  
pavimentação das vias

LEGENDA  
área de intervenção  
terra batida  
lajota  
asfalto

## A VILA VITÓRIA

A Vila Vitória apresenta uma população significativa de 2.731 habitantes (IBGE, 2010), representando aproximadamente 6% da população total do município. Ainda que localizada a menos de dois quilômetros do centro histórico de Laguna, sua infraestrutura é precária, evidenciada pela falta de pavimentação, sinalização, sistema de drenagem e iluminação pública. Por meio de entrevistas realizadas com os moradores, BENEDET (2019) identificou um forte interesse por atividades de lazer, melhorias na infraestrutura urbana, arborização dos espaços públicos e pela criação de um centro comunitário. Além das questões de infraestrutura, a comunidade também enfrenta a ameaça da especulação imobiliária, com o surgimento de residências de alto padrão nas margens da lagoa, na direção leste.

Entre 2011 e 2017, a Secretaria de Planejamento e Desenvolvimento Econômico e Social implementou o projeto Bairro Legal, cujo objetivo foi elaborar estudos e pequenos projetos para a urbanização do bairro Magalhães, com foco nas áreas da Ponta das Pedras e da Vila Vitória. A relevância do projeto está fundamentada no contexto histórico e nas características da comunidade, visando "urbanizar a localidade, promovendo a infraestrutura necessária para as famílias e a inclusão e o protagonismo social através do Trabalho Técnico Social, para atender as famílias de baixa renda" (PREFEITURA MUNICIPAL DE LAGUNA, 2017, p. 10). O projeto também se articula com a política de habitação, assegurando o direito à moradia digna. Destaca-se a importância da participação ativa da população: "os moradores são competentes na produção de um diagnóstico urbano social quando há espaço para fruição e intercâmbio entre o conhecimento vivido e o conhecimento técnico" (PREFEITURA MUNICIPAL DE LAGUNA, 2017, p. 12).




DIAGRAMA 01

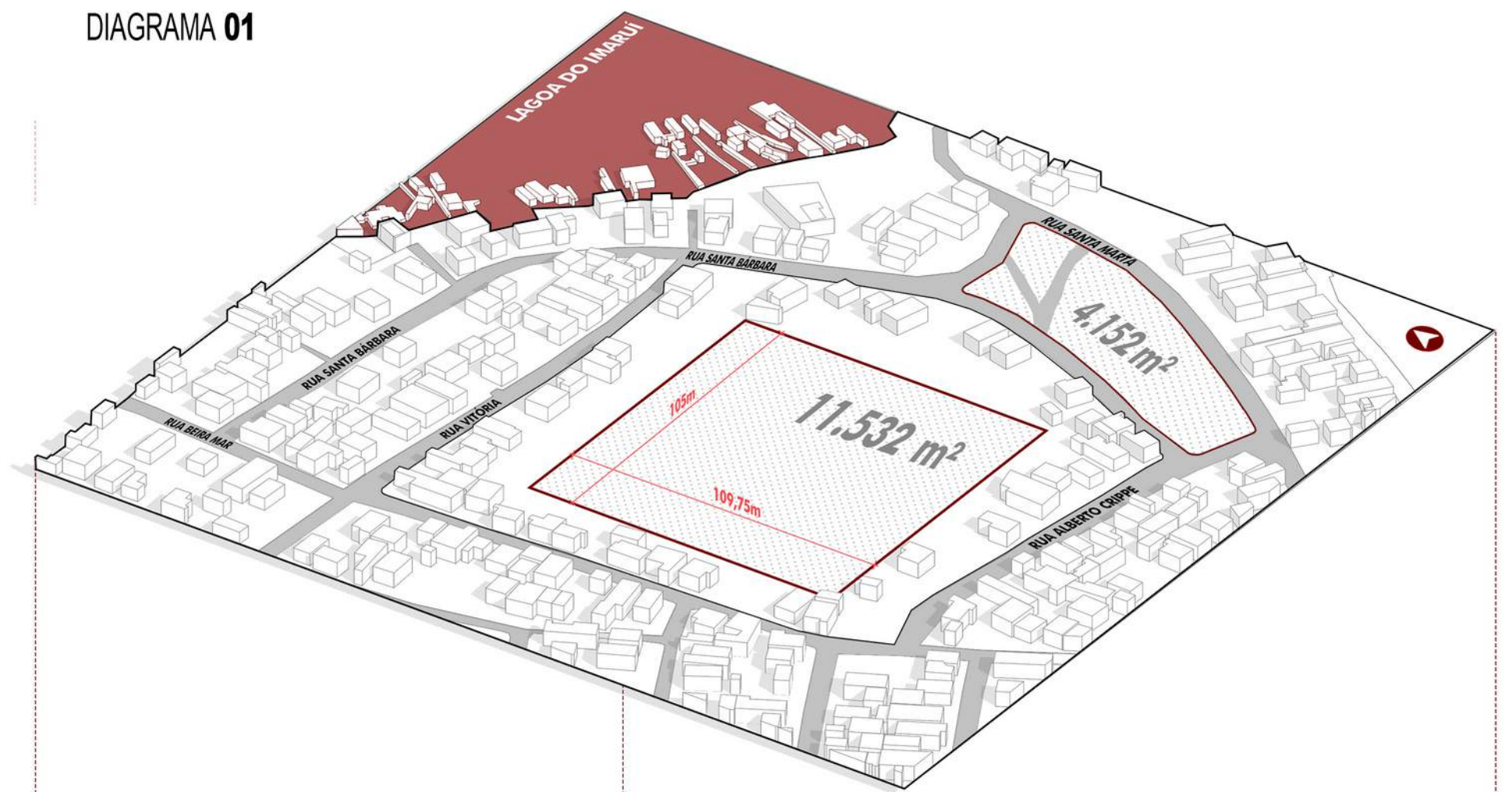
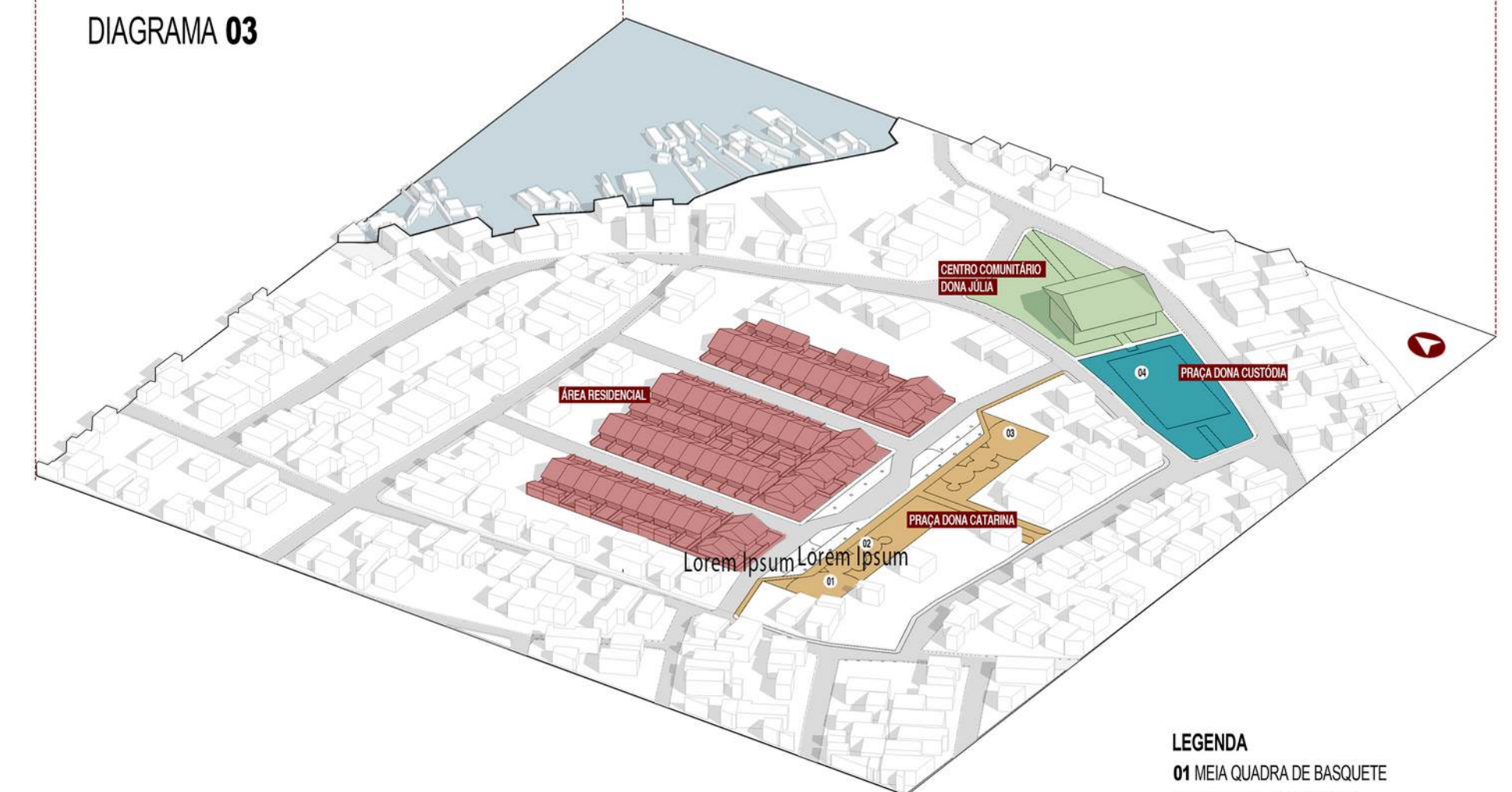


DIAGRAMA 02



DIAGRAMA 03



LEGENDA  
01 MEIA QUADRA DE BASQUETE  
02 ACADEMIA AO AR LIVRE  
03 PRAÇA INFANTIL  
04 CAMPO DE FUTEBOL

Mapas, análises e diagramas Projeto Bairro Legal (2017), adaptados pelos autores.